

ГЛАВНЫЙ КАВКАЗСКИЙ ХРЕБЕТ

Самурский хребет | Скалистый хребет

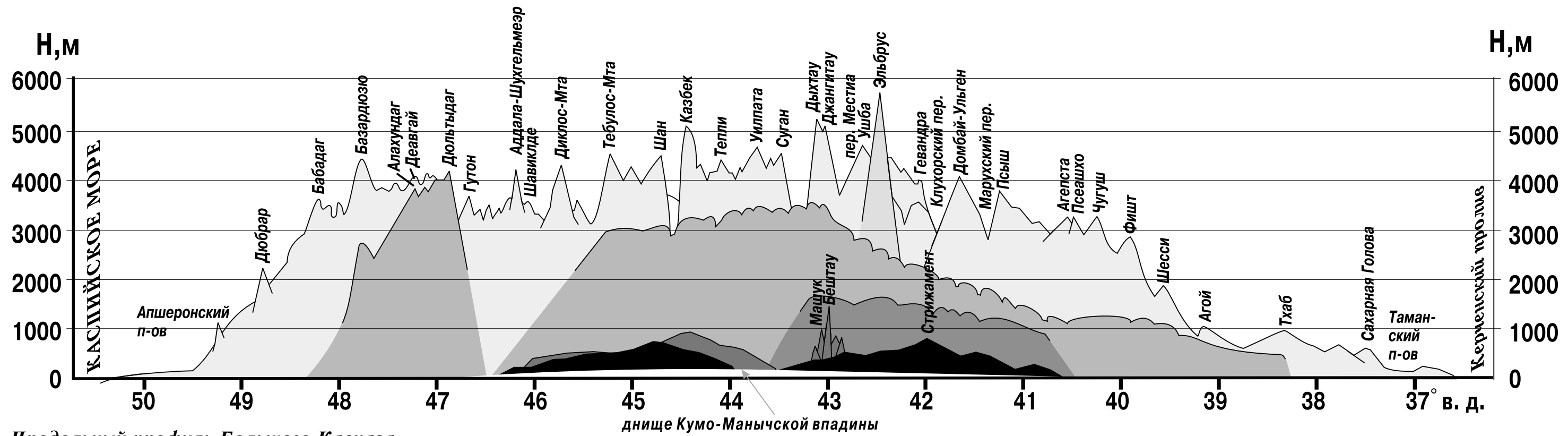
Пастбищный хребет

Сунженский хребет

Терский хребет

Ставропольская возвышенность

Минераловодская группа лакколитов



Продольный профиль Большого Кавказа



Продольный профиль Урала, построенный с использованием школьного атласа


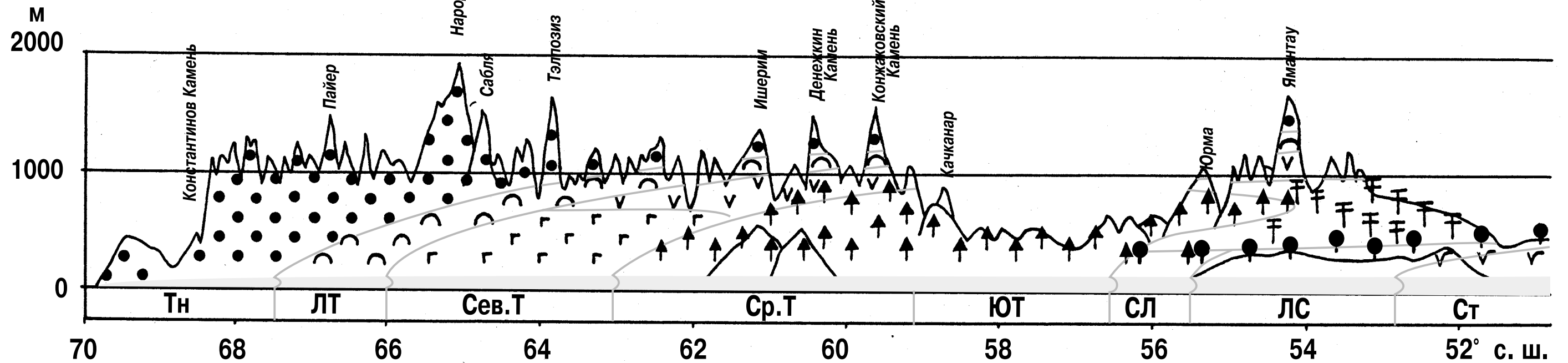
Черным цветом показаны города, находящиеся перед Уральским хребтом, то есть западнее его, серым — находящиеся за ним, то есть восточнее.

УРАЛ: ПАЙ-ХОЙ | ПОЛЯРНЫЙ УРАЛ | ПРИПОЛЯРНЫЙ УРАЛ | СЕВЕРНЫЙ УРАЛ | СРЕДНИЙ УРАЛ | ЮЖНЫЙ УРАЛ


ПРЕДУРАЛЬЕ:

Ямжачная парма
Полюдов кряж

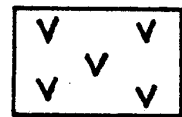
Бугульминско-Белебеевская возвышенность
Общий Сырт



Гольцы




Горная тундра



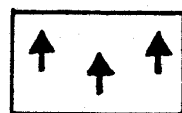
Горные березняки и луга



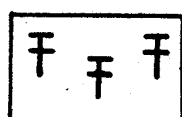
Растительность, соответствующая широтной зональности



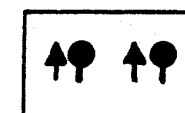
Горная тундра и редколесье



Горная темнохвойная тайга (ель, пихта)



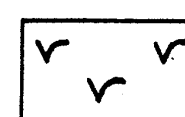
Горная светлохвойная тайга (сосна, лиственница)



Горные смешанные леса



Горные широколиственные леса



Горная лесостепь



Границы зон и высотных поясов

Продольный профиль Урала с нанесенными высотными поясами